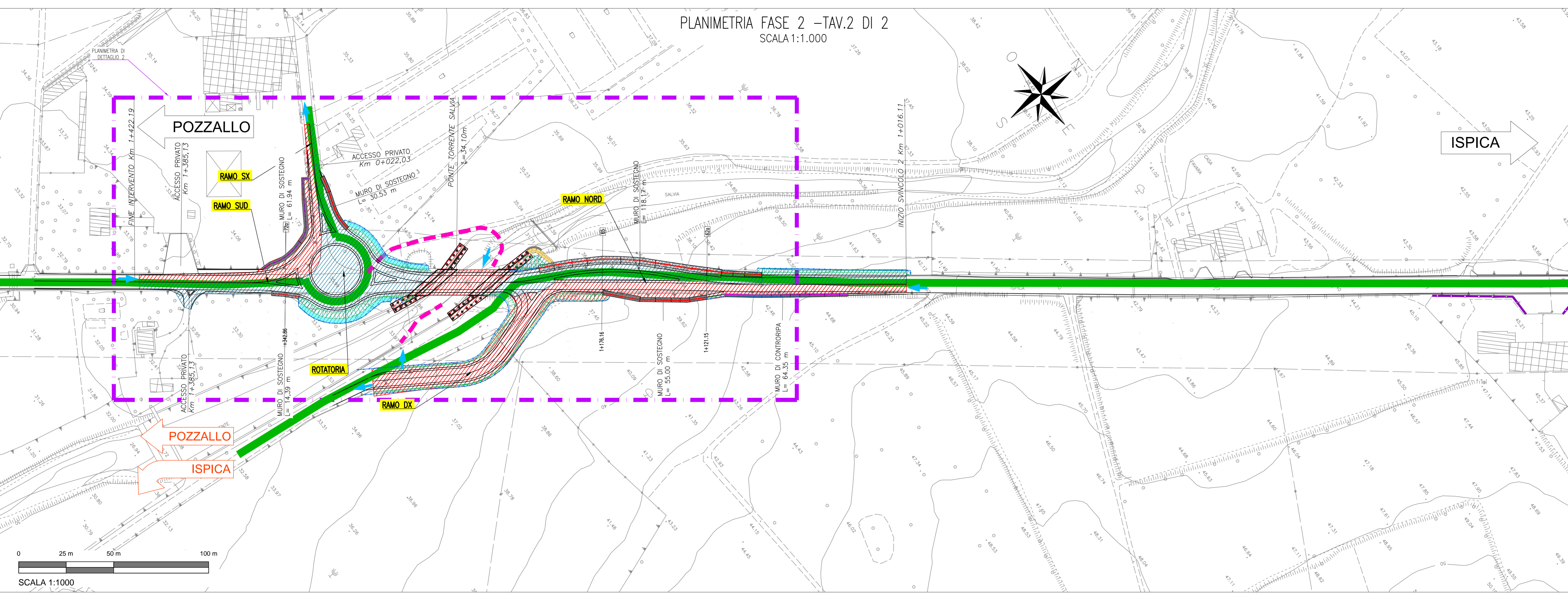
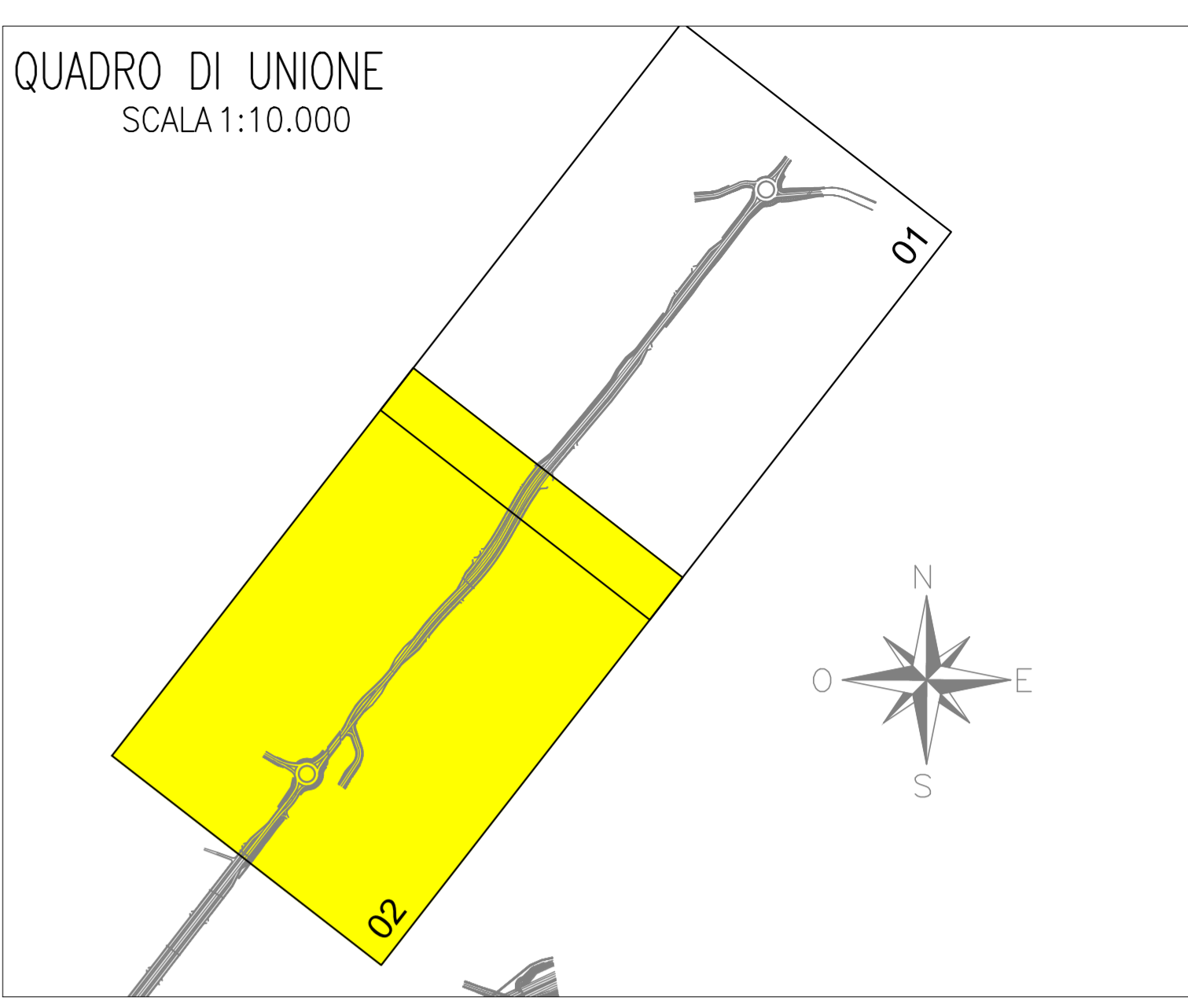


PLANIMETRIA FASE 2 -TAV.2 DI 2
SCALA 1:1.000

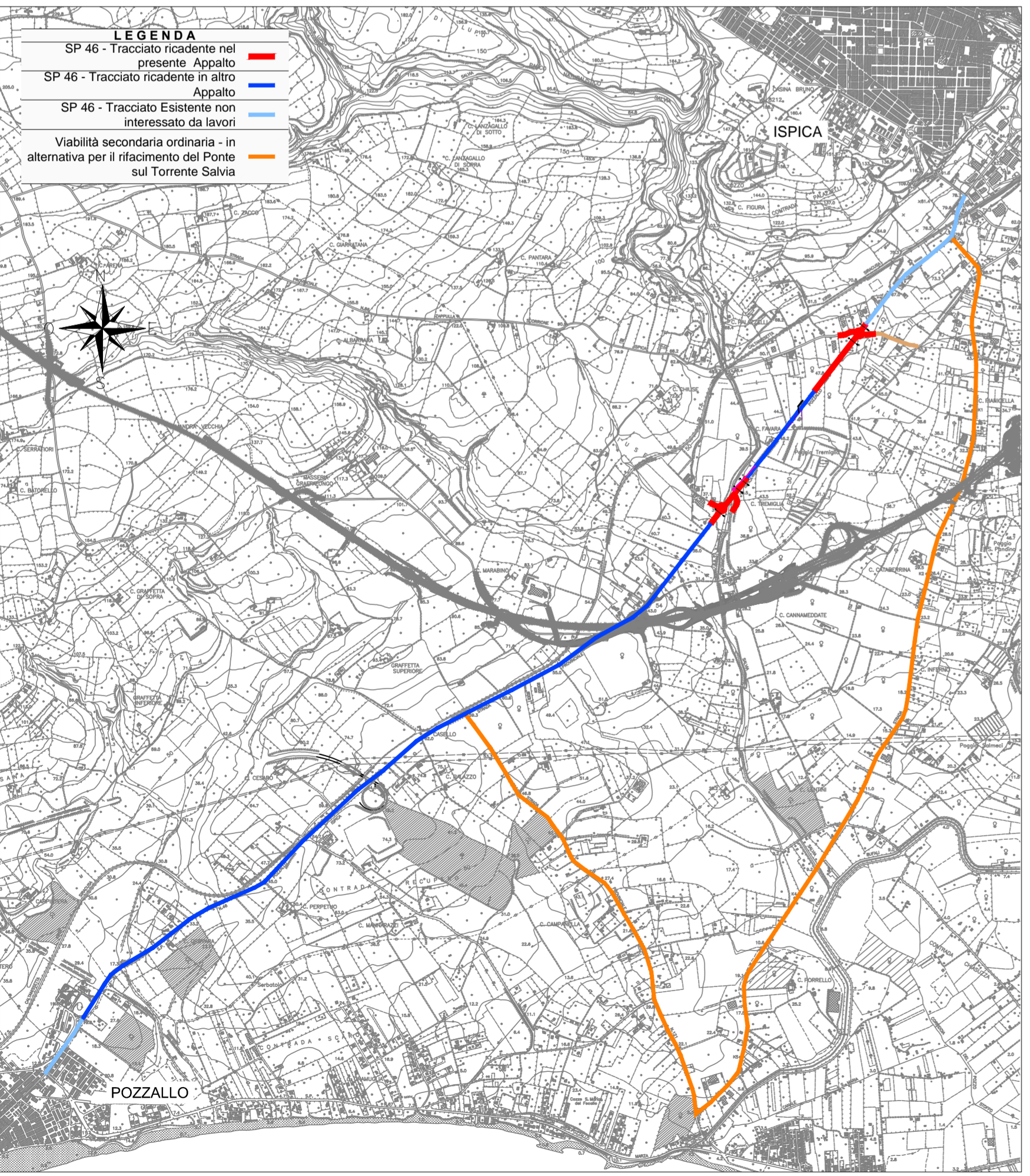


QUADRO DI UNIONE
SCALA 1:10.000

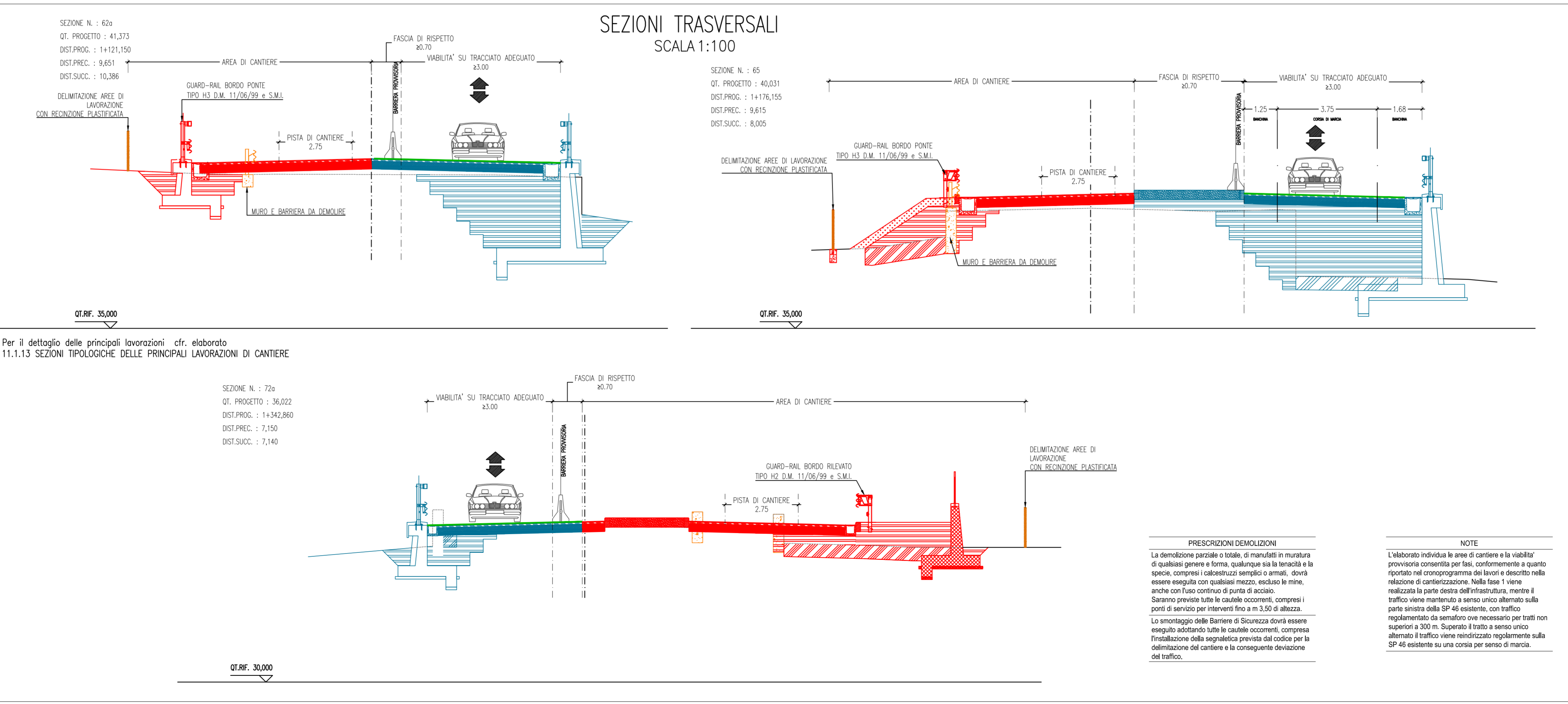


LEGENDA

- Viabilità provvisoria su SP46 Esistente/SP46 di Progetto realizzata in fase precedente, con senso unico alternato ove necessario per tratti non superiori a 300m █
- Viabilità secondaria ordinaria - in alternativa per il rifacimento del Ponte sul Torrente Salvia █
- Piste di Cantiere ---
- Tratti d'Opera di Fase di Realizzazione ▨
- Tratti d'Opera Realizzati in Fase Precedente ▨
- Accessi alle Aree di Cantiere ➔
- Accessi alle Aree di Lavoro ➔



SEZIONI TRASVERSALI
SCALA 1:100



Provincia Regionale di Ragusa
Ammodernamento del tracciato stradale
S.P. n. 46 ISPICA - POZZALLO
I° STRALCIO FUNZIONALE

Responsabile Unico Procedimento: **Dott. Ing. Salvatore DiPasquale**
Dirigente Pianificazione del Territorio: **Dott. Ing. Vincenzo Corallo**

PROGETTO ESECUTIVO

OGGETTO:	ARCHIVIO	PR147
• CANTIERIZZAZIONE	SCALA	1:1.000
• PLANIMETRIA DI CANTIERIZZAZIONE - FASE 2 - TAV 2/2	ELABORATO	11.1.10
GRUPPO DI PROGETTAZIONE:	RESPONSABILE DELLE INTEGRAZIONI SPECIALISTICHE	Dott. Ing. M. Raccosta
ATI:	RESPONSABILI DI PROGETTO	Dott. Ing. M. Raccosta
TECHNITAL TECHNITAL S.p.A. (Mandataria)		Dott. Ing. C. Faillo
I.R. I.R. INGEGNERI RIUNITI STUDIO TECNICO ASSOCIATO		Dott. Ing. F. Iudice
STUDIO IUDICE S.r.l.		

2	SETTEMBRE 2014	EMMISSIONE A SEGUITO ISTRUTTORIA ITALSOCCOTEC del 15/07/2014	CANNISTRA*	GRASSO	FAILLA
1	GIUGNO 2014	EMMISSIONE A SEGUITO ISTRUTTORIA ITALSOCCOTEC del 18/04/2014	CANNISTRA*	GRASSO	FAILLA
0	MARZO 2014	PRIMA EMMISSIONE	CANNISTRA*	GRASSO	FAILLA
REV.	DATA	DESCRIZIONE	REDATTO	CONTROLLATO	APPROVATO